







LEGENDA:

- LIMITES**
-  PLANO DE URBANIZAÇÃO DE SANTA COMBA DÃO
 -  PLANO DE PORMENOR DA ZONA INDUSTRIAL
 -  PLANO DE ORDENAMENTO DA ALBUFEIRA DA AGUEIRA
 -  LIMITE DA FREGUESIA
- OUTROS**
-  LAMAS DE ÁGUA
 -  ALBUFEIRA - RIO DÃO

Entidade Proponente do Cartógrafo: Câmara Municipal de Santa Comba Dão
 Entidade Produtora do Cartógrafo: ---
 Data de edição do Cartógrafo: ---
 Série Cartográfica: ---
 Data, nº e Nome do Plano e Entidade Responsável:
 Sistema de Coordenadas:
 Atualização Cartográfica, Data e Orçado: --- Câmara Municipal de Santa Comba Dão

PLANTA DA ÁREA DE INTERVENÇÃO

ESCALA: 1/5.000
 DATA: MAIO | 2011
 ORÇAMENTO: ---


GABINETE DE PLANEAMENTO E URBANISMO
 NÚCLEO DE PLANEAMENTO ESTRATÉGICO
 Vitor Lages Lopes, Presidente do Técnico



PLANO DE URBANIZAÇÃO DE SANTA COMBA DÃO

