





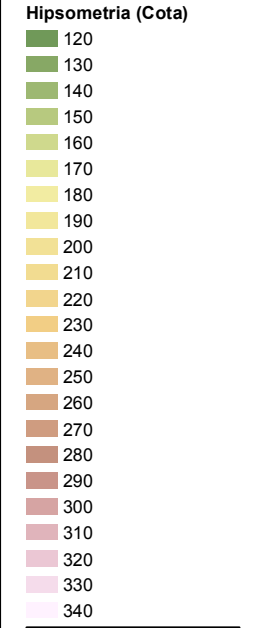


HIPSOMETRIA

- Legenda**
-  Freguesias
 -  Municípios
 -  Eixo de Linhas de Água
 -  Albufeira da Aguieira
 -  Ribeiras/Linhas de Água
 -  Linhas de Cumeada



SISTEMA DE COORDENADAS E DE REFERÊNCIA UTILIZADOS DATUM 73 (IPCC)

DATA DE PRODUÇÃO DO MAPA 03/11/2014

FONTE(S): CAOP 2013 Cartografia do município



MAPA 2