




**ÁREAS DE POTENCIAL
NECESSIDADE DE
ESTABILIZAÇÃO DE
EMERGÊNCIA E
REABILITAÇÃO DE
POVOAMENTOS**

- Legenda**
-  Freguesias
 -  Municípios
 -  Áreas de Estabilização

SISTEMA DE COORDENADAS E DE REFERÊNCIA UTILIZADOS
DATUM 73 (IPCC)

DATA DE PRODUÇÃO DO MAPA
30/11/2014

FONTE(S):
CAOP 2013
Cartografia Municipal

