

-5000

0

5000

10000



85000

80000

75000

85000

80000

75000

MORTÁGUA

TONDELA

São Joaquinho

Treixedo e Nagozela

CARREGAL DO SAL

Santa Comba Dão e Couto do Mosteiro

São João de Areias

Pinheiro de Ázere

Ovoa e Vimieiro

TÁBUA

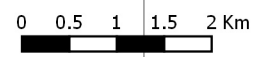
PENACOVA

-5000

0



5000

10000






PLANEAMENTO 3º ANO - 2017

Legenda

-  Freguesias
-  Municípios








Rede Viária Florestal

RVF a Beneficiar

-  1ª Ordem - 0Km
-  2ª Ordem - 0,21Km
-  Complementar - 28,06Km

Faixas de Gestão de Combustível

Responsável pela FGC

-  CAULE - 100,20ha
-  CMSCD - 175,36ha
-  EDP - 0ha
-  Encercaramulo - 0ha
-  REN Gasodutos - 0ha
-  I.P., S.A. - 0ha
-  Privado - 1904,36ha

SISTEMA DE COORDENADA E DE REFERÊNCIA UTILIZADOS ETRS 89

DATA DE PRODUÇÃO DO MAPA 25-2-2016

FONTE(S): CAOP 2013 Cartografia Municipal



santa **comba** dão
câmara municipal

