

-5000

0

5000

10000



85000

85000

80000

80000

75000

75000

MORTÁGUA

TONDELA

São Joaquinho

Treixedo e Nagozela

CARREGAL DO SAL

Santa Comba Dão e Couto do Mosteiro

São João de Areias

Pinheiro de Ázere

Ovoa e Vimieiro

TÁBUA

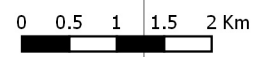
PENACOVA

-5000

0


5000

10000






### PLANEAMENTO 5º ANO - 2019

#### Legenda








-  Freguesias
-  Municípios

#### Rede Viária Florestal RVF a Beneficiar

-  1ª Ordem - 0Km
-  2ª Ordem - 4,89Km
-  Complementar - 12,35Km

#### Faixas de Gestão de Combustível

##### Responsável pela FGC

-  CAULE - 0ha
-  CMSCD - 27,58ha
-  EDP - 114,55ha
-  Encaramulo - 0ha
-  REN Gasodutos - 16,05ha
-  I.P, S.A. - 78,12ha
-  Privado - 2030,14ha

SISTEMA DE COORDENADA E  
DE REFERÊNCIA UTILIZADOS  
ETRS 89

DATA DE PRODUÇÃO DO MAPA  
25-2-2016

FONTE(S):  
CAOP 2013  
Cartografia Municipal



santa **comba** dão  
câmara municipal

