
























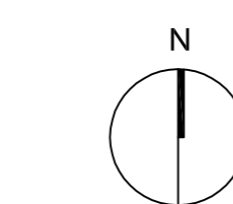


LEGENDA

-  LIMITE DO PLANO DE PORMENOR DA SRA. DA RIBEIRA
 -  ESPAÇOS URBANOS
 -  ESPAÇOS URBANIZÁVEIS
 -  ESPAÇOS AGRÍCOLAS PERTENCENTES À RAN
 -  OUTROS ESPAÇOS AGRÍCOLAS
 -  ESPAÇOS FLORESTAIS
 -  ESPAÇOS NATURAIS
 -  ESPAÇOS INDUSTRIAIS PROPOSTOS
-
- ZONAMENTO E ACTIVIDADES NO PLANO DE ÁGUA
-  ZONA DE NAVEGAÇÃO LIVRE
 -  ZONA DE NAVEGAÇÃO RESTRITA
-
- INFRAESTRUTURAS DE APOIO AO RECREIO NÁUTICO
-  PORTO DE RECREIO
-
- ZONAMENTO E ACTIVIDADES NA ZONA DE PROTECÇÃO DA ALBUFEIRA
-  ZONA RESERVADA DA ALBUFEIRA - 50 m
 -  ZONA DE INTERESSE CONSERVACIONISTA
-
- ZONA DE INTERESSE CONSERVACIONISTA PRIORITÁRIA
-  ZONA DE PROTECÇÃO ÀS ZONAS DE INTERESSE CONSERVACIONISTA - 50 m
 -  ÁREA DEGRADADA A RECUPERAR
-
- ZONA DE RECREIO E LAZER
-  ZONA DE RECREIO BALNEAR
 -  2 SENHORA DA RIBEIRA
-
- ZONA DE DESENVOLVIMENTO TURÍSTICO
-  PROPOSTO
 -  7 SENHORA DA RIBEIRA
-
- INFRAESTRUTURAS DE SANEAMENTO
-  INFRAESTRUTURAS DE SANEAMENTO
-
- OUTROS
-  LIMITE DO CONCELHO
 -  LIMITE DA ÁREA DE INTERVENÇÃO DO POA AGUIEIRA - 500 m do NPA
 -  NPA (cota 124.7)
-
- INDUSTRIA EXTRACTIVA
-  ÁREA PROSPECTIVA
 -  ÁREA POTENCIAL



CARTOGRAFIA DE REFERÊNCIA		Sistema de referência	
Entidade proprietária	Senhora da Ribeira, empreendimentos imobiliários, lda	Datum	Datum 73
Entidade produtora	Setetop, lda	Projeção cartográfica	Hayford-Gauss
Número de homologação	169	Data de homologação	29/11/2012
		Exactidão posicional e temática	0,5 m em planimetria e 0,7 m em altimetria



CÂMARA MUNICIPAL DE SANTA COMBA DÃO

Título do trabalho: **PLANO DE PORMENOR DA SRA. DA RIBEIRA**
Projecto de Plano

Data: Março 2013

Escala: **1:10000**

Título do desenho: **Planta de Ordenamento do PDM**
Santa Comba Dão

Peça gráfica: **08**
GOU 008 EC