



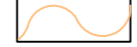
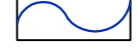








LEGENDA

-  LIMITE DO PLANO DE PORMENOR DA SRA. DA RIBEIRA
-  LIMITE DO CONCELHO
-  ESPAÇO URBANO
-  PLANO DE ÁGUA
-  CURVA DE NÍVEL
-  NPA (COTA 124.7)

RECURSOS HIDRÍCOS

-  ZONA DE PROTECÇÃO DA ALBUFEIRA (500 m A PARTIR DO NPA)
 -  LIMITE DA ZONA RESERVADA (50 M A PARTIR DO NPA)
 -  MARGEM (30M)
 -  LINHAS DE ÁGUA (10M)
- } DOMÍNIO HIDRICO

ÁREAS DE RESERVA E PROTECÇÃO DO PATRIMÓNIO NATURAL

-  RESERVA ECOLÓGICA NACIONAL (REN)
-  RESERVA AGRÍCOLA NACIONAL (RAN)

RECURSOS GEOLÓGICOS

-  REGISTO DE OCORRÊNCIA DE URÂNIO

PROTECÇÃO DE INFRAESTRUTURAS

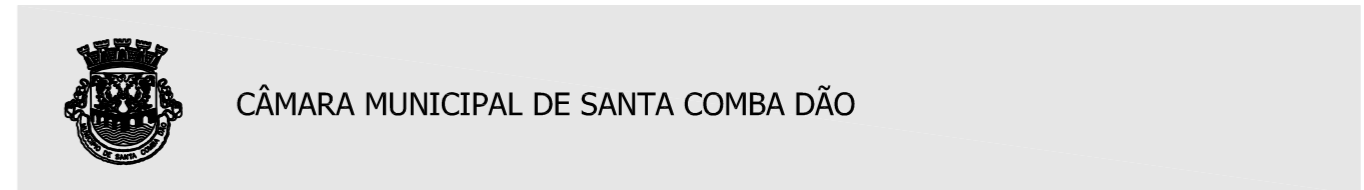
INFRAESTRUTURAS DE SANEAMENTO

-  ETAR

INFRAESTRUTURAS DE TRANSPORTE

-  CAMINHO MUNICIPAL

CARTOGRAFIA DE REFERÊNCIA		
Entidade proprietária	Senhora da Ribeira, empreendimentos imobiliários, lda	Sistema de referência
Entidade produtora	Setetop, lda	Datum 73
Número de homologação	169	Projeção cartográfica
		Hayford-Gauss
		Exatidão posicional e temática
		0,5 m em planimetria e 0,7 m em altimetria



Título do trabalho:	PLANO DE PORMENOR DA SRA. DA RIBEIRA Projecto de Plano	Data:	Dezembro 2012
Título do desenho:	Extracto da Planta de Condicionantes do POA da Agueira	Escala:	1:10.000
		Peça gráfica:	11 GOU 011 EB

